








ÚZEMNÍ PLÁN STŘÁŽ NAD BEČVOU

VÝKRES VEŘEJNĚ PROSPĚSNÝCH STAVEB, OPATŘENÍ A ASANACÍ

LEGENDA

-  ŘEŠENÉ ÚZEMÍ
-  VEŘEJNĚ PROSPĚSNÉ STAVBY (VPS)
-  VEŘEJNĚ PROSPĚSNÁ OPATŘENÍ (VPO)
-  VEŘEJNÁ PROSTRANSTVÍ
-  PLOCHY A KORIDORY S MOŽNOSTÍ VYVLASTNĚNÍ
-  PLOCHY A KORIDORY S MOŽNOSTÍ UPLATNĚNÍ PŘEDKUPNÍHO PRÁVA
-  ČÍSLO NÁVRHOVÉ PLOCHY S ROZDILNÝM ZPŮSOBEM VYUŽITÍ

číslo plochy	popis VPS, VPO	vyvlastnění	předkupní právo	označení v ZÚR
55	sběrný dvůr	-	+	
60	VN 22kV a trafo	+	+	
88	stezka pro chodce a cyklisty	+	+	
89	stezka pro chodce a cyklisty	+	+	
90	silnice I/35(ZUR)	+	-	PK06
91	silnice I/35(ZUR)	+	-	PK06
92	silnice I/35(ZUR)	+	-	PK06
93	silnice I/35(ZUR)	+	-	PK06
100	přeložka vodního toku	+	+	
110	RBC(ZUR)	+	-	PU80
111	RBC(ZUR)	+	-	PU80
112	RBC(ZUR)	+	-	PU80
113	RBC(ZUR)	+	-	PU80
114	RBC(ZUR)	+	-	PU80
115	RBC(ZUR)	+	-	PU80
116	RBC(ZUR)	+	-	PU80
117	LBC	+	-	
40	veřejné prostranství	-	+	
41	veřejné prostranství	-	+	
42	veřejné prostranství	-	+	

Veřejná prospěšnost a právo vyvlastnění pro stavby a opatření s označením "ZUR" vyplývá ze ZUR

ZÁZNAM O ÚČINNOSTI	
Správní orgán, který změnu územního plánu vydal:	ZASTUPITELSTVO OBCE STŘÁŽ NAD BEČVOU
Pořadové číslo poslední změny:	1
Datum nabytí účinnosti poslední změny:	
Oprávněná úřední osoba: Jméno a příjmení:	Bc. Marcela Janošková
Funkce:	Referentka odboru územního plánování a stavebního řádu
Podpis:	
Razítko:	
	(otisk úředního razítka)

AUTORIZACE
VEDOUcí PROJEKTANT

Vedoucí projektant Ing.arch. M.Dubina		Vodní hospodářství, plyn Ing. V.Soudilová	
Doprava Ing. R.Nečas	El.energie Ing. J.Osvald	Digitalizace Ing.arch. M.Dubina	
Příloha: MěÚ Valašské Meziříčí, odbor územního plánování a stavebního řádu		FORMÁT 10 A4	
ÚZEMNÍ PLÁN STŘÁŽ NAD BEČVOU		DATUM 09/2018	
VÝKRES VPS, VPO A ASANACÍ		ÚČEL UPD	
		Č.Z. 01/2017	
		MŠ 1 : 5 000	Č.V. P2 3